

INFORME DE MONITOREO DE MEDIOS*

Fecha: 07/08/2024

Semanan°31

Coordinación de Vigilancia Epidemiológica

*Vigilancia basada en eventos de interés epidemiológico mediante el monitoreo de medios abiertos de comunicación locales y nacionales.

Reporte de eventos:

Amenaza	Tema	Medio	Fecha	Resumen	Liga	Prioridad	Verificación
Social	Marcha LGBT+	Diario de Morelos	07 agosto 2024	La Dirección de Atención a la Diversidad Sexual de Jojutla, a cargo de Marlon Moya, en coordinación con el presidente del colectivo LGBT+ José Víctor Mora, anunciaron la décima sexta marcha LGBT+ y el programa cultural que se realizará el próximo sábado 17 de agosto.	https://www.diariodemorelos.com/noticias/habr-marcha-lgbt-el-s-bado-17-en-jojutla	Bajo	Ratificado
Biológico	Contaminación de suelo por agroquímicos	Diario de Morelos	07 agosto 2024	Productores del campo alertaron sobre la presencia excesiva de agroquímicos, pesticidas y aguas negras en los cultivos de caña de azúcar de los sembradíos del sur poniente del estado, los cuales no son regulados a pesar de los daños que ocasionan en la salud.	https://www.diariodemorelos.com/noticias/alertan-sobre-exceso-de-agroquimicos-en-cultivos-de-ca	Bajo	Ratificado
Biológico	Orientación sobre planificación familiar	Diario de Morelos	07 agosto 2024	Con el objetivo de decidir de manera libre e informada sobre tener o no hijos, así como prevenir Infecciones de Transmisión Sexual (ITS), el Instituto Mexicano del Seguro Social (IMSS) en Morelos brinda orientación a la población derechohabiente sobre planificación familiar.	https://www.diariodemorelos.com/noticias/ofrece-imss-morelos-orientacion-sobre-planificacion-familiar	Bajo	Ratificado
Social/violencia	Trata de personas en 4 municipios	La Unión	07 agosto 2024	La funcionaria dijo que el organismo ha registrado denuncias de casos de trata, cuyas víctimas son adolescentes y jóvenes de entre 16 y 25 años de edad en los municipios de Cuautla, Yecapixtla, Cuernavaca y Temoac.	https://www.launion.com.mx/morelos/sociedad/noticias/254538-detectan-casos-de-trata-de-personas-en-4-municipios.html	Bajo	Ratificado
Volcánico	Monitoreo volcánico	La Unión	07 agosto 2024	La Coordinación Estatal de Protección Civil Morelos (CEPCM) informó que de acuerdo con el monitoreo del volcán Popocatepetl mantenido en las últimas 24 horas por el Centro Nacional de Prevención de Desastres (Cenapred) se detectaron 137 exhalaciones, acompañadas de vapor de agua, gases volcánicos y ligeras cantidades de ceniza.	https://www.launion.com.mx/morelos/avances/noticias/254747-registra-137-exhalaciones-volcan-popocatepetl-se-mantiene-semaforo-amarillo-fase-2.html	Bajo	Ratificado
Derrumbe	Solicitan no comprar predios en zonas de riesgo	La Unión	07 agosto 2024	El alcalde de Cuernavaca, José Luis Urióstegui Salgado, pidió a la ciudadanía no comprar predios en zonas de riesgo como Los Pilares, donde se han registrado derrumbes del paredón del panteón de la Paz.	https://www.launion.com.mx/morelos/avances/noticias/254737-pide-edil-capitalino-no-comprar-predios-en-zonas-de-riesgo-como-los-pilares.html	Bajo	Ratificado
Biológico	Uso de cubrebocas en UAEM	La Unión	07 agosto 2024	Aseguró que las medidas de sana distancia, ventilación de espacios cerrados, y el llamado a usar cubrebocas en espacios cerrados, se establecerán como norma de conducta en la institución dado el repunte en contagios por Covid-19 que se ha experimentado en Morelos y el resto del país.	https://www.lajornadamorelos.mx/sociedad/la-uaem-prepara-regreso-a-clases-con-cubrebocas/	Bajo	Ratificado
Biológico	Fomento de lactancia materna	La Unión	07 agosto 2024	Como parte de la conmemoración de la semana mundial de la Lactancia Materna, del 01 al 07 de agosto, el Hospital General de Cuernavaca "Dr. José G. Parres" promueve la leche materna como un método exclusivo en la alimentación del recién nacido, durante los dos primeros años de vida.	https://lacronicademorelos.com/hospital-general-de-cuernavaca-fomenta-la-lactancia-materna/	Bajo	Ratificado



<http://ssm.gob.mx>



Servicios de Salud Morelos



@MorelosSalud

Callejón Borda N°3 Col. Centro C.P. 62000
Teléfono (777) 312 62 31 / 314 33 36 ext. 222

**Calle Gómez Azcárate No. 205, Col. Lomas de la Selva
C.P. 62270, Cuernavaca, Morelos. Tel.: 777 102 25 56**

INFORME DE RIESGOS METEOROLÓGICOS

Fecha: 07/08/2024

Semananº31

Coordinación de Vigilancia Epidemiológica

Fuente: Servicio Meteorológico Nacional de México, CONAGUA. <https://proteccioncivil.morelos.gob.mx/>

LLUVIAS PUNTUALES FUERTES EN ZONAS DEL NOROESTE, OCCIDENTE, CENTRO, SUR, SURESTE Y EN LA PENÍNSULA DE YUCATÁN, ASÍ COMO LLUVIAS PUNTUALES MUY FUERTES EN EL ESTADO DE MÉXICO

Este día, las **tormentas tropicales Fabio y Emilia** estarán muy próximas una de otra y se localizarán al oeste-suroeste de las costas de Baja California Sur, originando un amplio sistema ciclónico que podría fusionar ambos ciclones (efecto Fujiwhara) al finalizar este día. Su amplia circulación ocasionará chubascos y oleaje de 1 a 3 metros de altura en las costas de dicho estado. Por otra parte, el **monzón mexicano**, en combinación con **inestabilidad en niveles altos de la atmósfera** generará lluvias fuertes acompañadas con descargas eléctricas, rachas fuertes de viento y posible caída de granizo en el noroeste de México, así como chubascos en la península de Baja California. A su vez, un **canal de baja presión** en el sureste del país y la península de Yucatán, aunado al **ingreso de humedad** del océano Pacífico, golfo de México y mar Caribe, ocasionarán chubascos y lluvias fuertes en dichas regiones. Asimismo, un **canal de baja presión** extendido sobre en el norte y centro del territorio nacional, en combinación con **inestabilidad en niveles altos de la atmósfera** y el **ingreso de humedad** de ambos litorales, propiciarán lluvias con chubascos, descargas eléctricas y posible caída de granizo en zonas del norte, noreste, oriente, centro, sur y occidente de México, con lluvias puntuales fuertes en Nayarit, Jalisco, Michoacán, Guerrero, Morelos, Ciudad de México y Puebla; además de lluvias puntuales muy fuertes en el Estado de México. Finalmente, se mantendrá el ambiente caluroso a muy caluroso sobre entidades del noroeste, norte y noreste de la república mexicana, además de la península de Yucatán, con temperaturas superiores a 40 °C en zonas de Baja California, Sonora, Coahuila, Nuevo León, Tamaulipas, Campeche y Yucatán.

Para información de las tormentas tropicales Emilia y Fabio en el océano Pacífico, consulta el aviso del Servicio Meteorológico Nacional en:

<https://smn.conagua.gob.mx/es/pronosticos/avisos/aviso-de-ciclón-tropical-en-el-oceano-pacifico>

Intervalos de chubascos con lluvias puntuales fuertes (25 a 50 mm):

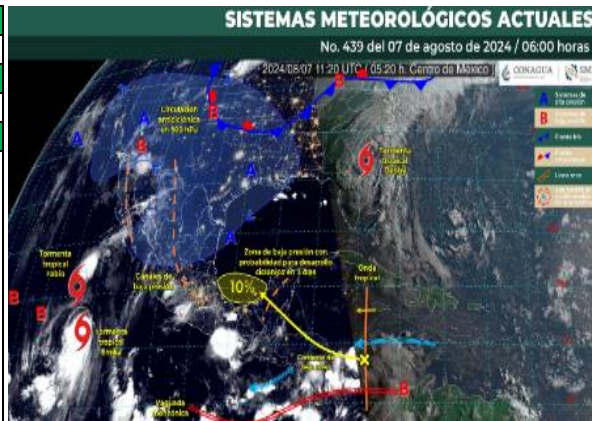
Ciudad de México, Estado de México, **Morelos**, Puebla.

Temperaturas máximas 30-35 °C:

Morelos, Puebla (suroeste) y Veracruz.

Pronóstico en región Mesa Central:

Por la mañana, cielo medio nublado con ambiente fresco, y frío en zonas altas de Hidalgo, Puebla y Tlaxcala. Bancos de niebla al amanecer en zonas serranas. Durante la tarde ambiente templado a cálido; y **caluroso en el sur de Morelos** y suroeste de Puebla. **Cielo nublado con lluvias puntuales fuertes en Morelos** y Puebla, así como lluvias con intervalos de chubascos en Guanajuato, Querétaro, Hidalgo y Tlaxcala, *las cuales podrían estar acompañadas con descargas eléctricas, rachas fuertes de viento y posible caída de granizo; así como reducir la visibilidad, ocasionar encharcamientos, inundaciones y deslaves, e incrementar los niveles de ríos y arroyos.* Viento de dirección variable de 10 a 25 km/h, con rachas de hasta 40 km/h en la región.



Recomendaciones de Protección Civil

TEMPERATURAS ALTAS:

- Extremar precaución ante temperaturas altas, dar especial atención a **personas enfermas y de la tercera edad, niños e indigentes**.
- Mantenerse fresco e hidratado, tomar **abundantes líquidos**.
- No exponerse por **tiempos prolongados a los rayos solares** para evitar insolación y golpes de calor.
- Utilizar **ropa y calzado ligero para esta temporada**, de preferencia en colores claros, para evitar que aumente la temperatura corporal e incluso se presente un "golpe de calor".
- Mantener informada a la población.**

Nivel de riesgo alto

Existe riesgo meteorológico para la población en general, en especial población de alta vulnerabilidad, pudiendo generar deshidratación, golpes de calor, insolación o quemaduras por efectos de radiación solar.



<http://ssm.gob.mx>



Servicios de Salud Morelos



@MorelosSalud

Callejón Borda N°3 Col. Centro C.P. 62000
Teléfono (777) 312 62 31 / 314 33 36 ext. 222

**Calle Gómez Azcárate No. 205, Col. Lomas de la Selva
C.P. 62270, Cuernavaca, Morelos. Tel.: 777 102 25 56**

INFORME DE MONITOREO VOLCÁNICO Y SISMOLÓGICO


Fecha: 07/08/2024

Semana N°31

Coordinación de Vigilancia Epidemiológica

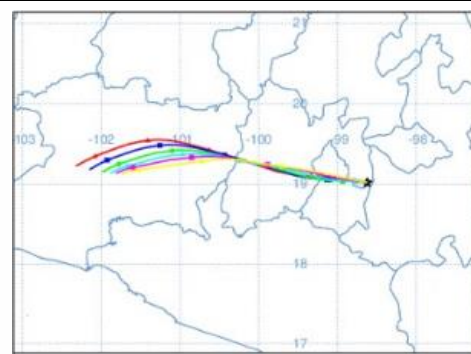
Fuente: Servicio Sismológico Nacional, UNAM. / Centro nacional de Prevención de Desastres (CENAPRED)-SEGOB, SENEAM-SCT y NOAA.

En las últimas 24 horas, mediante los sistemas de **monitoreo del volcán Popocatepetl**, se detectan **90 exhalaciones** de baja intensidad, acompañadas de vapor de agua y otros gases volcánicos. **Al momento de este informe se observa una emisión constante de vapor de agua y otros gases volcánicos en dirección oeste (O).**

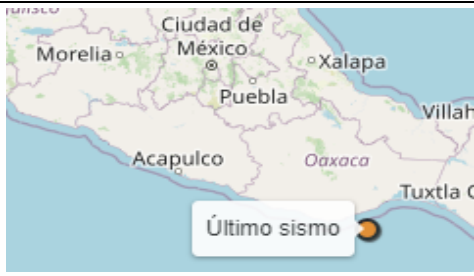
NIVEL DE ALERTA		AMARILLO-FASE 2	RECOMENDACIONES PARA LA FASE AMARILLO FASE 2
	El volcán presenta incremento en su actividad, con explosiones esporádicas:	<ul style="list-style-type: none"> Pluma continúa de vapor de agua y gas. Caída de ceniza leves a moderadas en poblaciones cercanas. Lanzamiento de fragmentos incandescentes y posibilidad de flujos piroclásticos de corto alcance asociado a las explosiones. Crecimiento y destrucción de domos de lava. Flujos de lodo o escombros de corto alcance. 	<ol style="list-style-type: none"> Continuar con el radio de seguridad de 12 km, por lo que la permanencia en esa área no está permitida. Controlar el tránsito entre Santiago Xalitzintla y San Pedro Nexapa, vía Paso de Cortés. A las autoridades de Protección Civil, mantener sus procedimientos preventivos, de acuerdo con sus planes operativos. A la población se le recomienda eleva la atención a los avisos de las autoridades de su localidad y se exhorta a no acercarse al volcán, y mucho menos al cráter. Mantenerse fuera de cañadas ante posibles flujos de lodo, principalmente en temporada de lluvias.

PRONOSTICO DE CAIDA DE CENIZA

En caso de una exhalación de ceniza volcánica, el pronóstico de trayectoria hacia el oeste-noroeste (simulando exhalación cada hora en las próximas 6 horas), a su paso por la zona sureste, centro y oeste del Estado de México; **zona nor-noreste, norte y nor-noroeste del estado de Morelos**; zona sureste, sur y suroeste de la Ciudad de México y zona este-noreste del estado de Michoacán; para las **primeras 12 horas de pronóstico** (de las 14:00 a las 02:00 hora local). Posteriormente, para las **últimas 12 horas de pronóstico** (de las 02:00 a las 14:00 hora local del día siguiente), las trayectorias continuarían sobre la zona oeste del Estado de México y zona este-noreste, centro y centro-oeste del estado de Michoacán.



SIN REPORTE DE CAIDA DE CENIZA AL MOMENTO DE ESTE REPORTE

SISMOS	Se registró sismo de magnitud de 4.1 grados Richter, a las 05:40:55 hrs con localización del epicentro a 57 km al sureste de Crucecita, Oaxaca. NO PERCIBIDO EN EL ESTADO DE MORELOS.	
	REPORTE DE DAÑOS A LA POBLACION	
PROTECCIÓN CIVIL	Sin reporte de daños a la población ni a la infraestructura en salud.	



<http://ssm.gob.mx>



Servicios de Salud Morelos



@MorelosSalud

Callejón Borda N°3 Col. Centro C.P. 62000
Teléfono (777) 312 62 31 / 314 33 36 ext. 222

**Calle Gómez Azcárate No. 205, Col. Lomas de la Selva
C.P. 62270, Cuernavaca, Morelos. Tel.: 777 102 25 56**

INFORME DE MONITOREO DE TEMPERATURAS Y CALIDAD DEL AIRE

Fecha: 07/08/2024

Semana N°31

Coordinación de Vigilancia Epidemiológica

Fuente: Comisión Estatal de Agua (CEAGUA)



PRONOSTICO DE TEMPERATURAS POR MUNICIPIO

Municipio	Min.	Max.	Municipio	Min.	Max.
Amacuzac	18°	31°	Tepalcingo	20°	33°
Cuatla	17°	30°	Ayala	21°	31°
Jiutepec	18°	31°	Huitzilac	11°	21°
Temixco	17°	33°	Tepoztlán	16°	29°
Tlaltizapan	20°	32°	Zacualpan	15°	26°
Axochiapan	21°	34°	Tlalquitenango	22°	35°
Cuernavaca	15°	29°	Puente de Ixtla	20°	34°
Jojutla	21°	34°			

TEMPERATURAS MÁXIMAS Y MÍNIMAS, ULTIMAS 24 HRS

Mínimas

Huitzilac	11° 21°
Tetela del Volcán	11° 22°
Totolapan	13° 24°
Ocuituco	13° 25°

Máximas

Tlaquitenango	22° 35°
Jojutla	21° 34°
Axochiapan	21° 34°
Zacatepec	19° 30°



CALIDAD DEL AIRE

ÍNDICE AIRE Y SALUD	NIVEL DE RIESGO ASOCIADO	RECOMENDACIONES	
		GRUPOS SENSIBLES	PARA TODA LA POBLACIÓN
<p>Estación de Monitoreo Cuernavaca Centro, Morelos</p> <p>70 Moderado</p> <p>Updated on Wed. 6:00 temperature: 19°C</p> <p>current past 2 days</p> <p>PM2.5 AQI 70</p> <p>PM10 AQI 12</p> <p>min max</p> <p>6 12 18 martes 6 12 18 miércoles 9 91</p> <p>5 57</p>	<p>Moderado</p> <p>Las personas sensibles pueden experimentar síntomas respiratorios (asmáticos), posible agravamiento de enfermedad pulmonar y cardiaca en personas con enfermedad cardiopulmonar y adultos mayores.</p>	<p>Considera reducir las actividades físicas vigorosas al aire libre.</p>	<p>Disfruta las actividades al aire libre.</p>



<http://ssm.gob.mx>



Servicios de Salud Morelos



@MorelosSalud

Callejón Borda N°3 Col. Centro C.P. 62000
Teléfono (777) 312 62 31 / 314 33 36 ext. 222

Calle Gómez Azcárate No. 205, Col. Lomas de la Selva
C.P. 62270, Cuernavaca, Morelos. Tel.: 777 102 25 56

INFORME DE MONITOREO EPIDEMIOLÓGICO

Fecha: 07/08/2024

Semanan°31

Coordinación de Vigilancia Epidemiológica

Fuente: Jurisdicciones Sanitarias del estado de Morelos.

JURISDICCION SANITARIA I:

- ☞ AL MOMENTO DE ESTE REPORTE Y COMO PARTE DEL SEGUIMIENTO A LOS CASOS DE IMPORTANCIA EPIDEMIOLOGICA **LA UIES ESTATAL NO HA RECIBIDO INFORME DE EVENTOS EXTRAORDINARIOS DE NOTIFICACION INMEDIATA** POR PARTE DE LA JURISDICCION SANITARIA DE:
- **TEMPERATURAS NATURALES EXTREMAS**

JURISDICCION SANITARIA II:

- ☞ AL MOMENTO DE ESTE REPORTE Y COMO PARTE DEL SEGUIMIENTO A LOS CASOS DE IMPORTANCIA EPIDEMIOLOGICA **LA UIES ESTATAL NO HA RECIBIDO INFORME DE EVENTOS EXTRAORDINARIOS DE NOTIFICACION INMEDIATA** POR PARTE DE LA JURISDICCION SANITARIA DE:
- **TEMPERATURAS NATURALES EXTREMAS**

JURISDICCION SANITARIA III:

- ☞ AL MOMENTO DE ESTE REPORTE Y COMO PARTE DEL SEGUIMIENTO A LOS CASOS DE IMPORTANCIA EPIDEMIOLOGICA **LA UIES ESTATAL NO HA RECIBIDO INFORME DE EVENTOS EXTRAORDINARIOS DE NOTIFICACION INMEDIATA** POR PARTE DE LA JURISDICCION SANITARIA DE:
- **TEMPERATURAS NATURALES EXTREMAS**



<http://ssm.gob.mx>



Servicios de Salud Morelos



@MorelosSalud

Callejón Borda N°3 Col. Centro C.P. 62000
Teléfono (777) 312 62 31 / 314 33 36 ext. 222

**Calle Gómez Azcárate No. 205, Col. Lomas de la Selva
C.P. 62270, Cuernavaca, Morelos. Tel.: 777 102 25 56**